

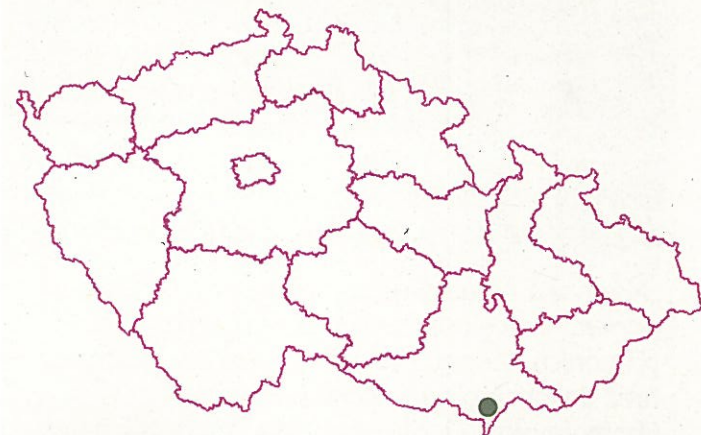
Nositel projektu je DAPHNE ČR – Institut aplikované ekologie. Informace o tomto projektu lze nalézt na webových stránkách Koalice.

Cílem je ustanovit funkční a dlouhodobě udržitelný program spolupráce nestátních neziskových organizací při praktické ochraně lokalit soustavy Natura 2000. V rámci projektu věnujeme pozornost lokalitám postiženým změnou hospodaření nebo absencí managementu.

Členské organizace Koalice sledují v České republice celkem 50 vybraných lokalit. Je zjišťován výskyt předmětů ochrany, jsou navrhovány zásady vhodného managementu a zpřístupňovány informace určené veřejnosti.



## Proč chránit území Dolní Moravy aneb lužní lesy jinak



### O Koalici



NATURA 2000

Neformální sdružení Koalice nevládních organizací pro Naturu 2000 působí v České republice již od roku 2003. V současnosti Koalici tvoří 18 aktivních členských organizací, které v rámci svých možností spolupracují v otázkách týkajících se Natury 2000. Členství v Koalici je otevřené pro všechny NNO, jež chtějí přispět k ochraně Natury 2000.

[www.koalicepronaturu.cz](http://www.koalicepronaturu.cz)

### O projektu

Koalice v současné době realizuje projekt "Posílení role NNO při ochraně soustavy Natura 2000", podpořený grantem z Islandu, Lichtenštejnska a Norska v rámci Finančního mechanismu EHP a Norského finančního mechanismu prostřednictvím Nadace rozvoje občanské společnosti. Projekt probíhá od července 2008 do června 2010.

### Kontakt

Mgr. Lenka Vokasová  
DAPHNE ČR - Institut aplikované ekologie



Husova 45, 370 05 České Budějovice  
tel.: +420 602 750 309  
e-mail: [lenka.vokasova@daphne.cz](mailto:lenka.vokasova@daphne.cz)

[www.daphne.cz](http://www.daphne.cz)  
[www.koalicepronaturu.cz](http://www.koalicepronaturu.cz)




norway grants



nadace rozvoje  
občanské společnosti

Podpořeno grantem z Islandu, Lichtenštejnska a Norska v rámci finančního mechanismu EHP a Norského finančního mechanismu prostřednictvím Nadace rozvoje občanské společnosti.



## Proč chránit území Dolní Moravy aneb lužní lesy jinak

Chvilí vyschlé na troud, pak týdny pod vodou. Mezi prastarými stromy poletují orli, vyprahlé písčiny se střídají s bažinami. Magická krajina, kde se dnes nedá žít, kde ale před tisícem let bylo centrum Velkomoravské říše. Území biologicky neuvěřitelně bohaté, ale prakticky bez ochrany. Motorové pily z něj hltavě ukusují a místo přírody nastupují plantáže. Území, jemuž mezinárodní ochranná organizace dosud věnovaly více pozornosti než naše vláda. Přestože od pražského Václavského náměstí je toto území vzdáleno pouhých 230 km. Vzdušnou čarou, která ani jednou neprotne státní hranici.




Lužní lesy nejsou jen bažiny s komáry

Lužní krajina při dolních tocích Moravy a Dyje je svou přírodní rozmanitostí unikátní nejen u nás, ale v celé Evropě. Jen zde u nás hnízdí orl královský, jen tady přežívá čolek dunajský a stovky dalších druhů nižších i vyšších rostlin, hub, ryb, a především hmyzu. Výzkumy tohoto lužního komplexu každoročně přinášejí mnohá překvapení v podobě organismů nově objevovaných pro naši zemi a někdy dokonce i pro vědu.

Mnoho rostlin i zvířat mimo vodní, lužní, a jiná vodou ovlivněná stanoviště vůbec nenajdeme. Ale luhy, to není jen voda. Najdeme zde i místa suchá, stepi a váte písčiny, kde se naopak daří tvorům a bylinám suchomilným. Právě pestrá mozaika lužních lesů, zaplavovaných luk, mokřadů, šterkových náplavů a hrudů s množstvím starých stromů dělá ze Soutoku místo, jež nemá ve střední Evropě obdoby. Ne nadarmo se oblasti lužních lesů přezdívá Moravská Amazonie.

### Ochrana Soutoku

Dosud byla lužním lesům na jihu Moravy věnována pozornost zejména na mezinárodní úrovni: mokřady na soutocích tří řek – Moravy, Dyje a Dunaje – jsou chráněny podle Ramsarské úmluvy jako mokřady mezinárodního významu, částí území udělila organizace UNESCO status biosférické rezervace s názvem Dolní Morava.



Bohužel žádný z těchto kroků nemá oporu v našich zákonech, a tak lužním lesům nezajistil skutečnou ochranu. Na lepší časy se začíná blýskat díky vstupu České republiky do EU a zařazení území do soustavy Natura 2000 jako evropsky významné lokality Niva Dyje a Soutok-Podluží a ptačí oblast Soutok-Tvrdonicko. Avšak změny jsou příliš pomalé, od našeho vstupu do EU byla vytěžena podstatná část cenných lesních porostů. Území, jež by mělo požívat pečlivé ochrany ze strany státu, je dosud spravováno jako hospodářský les.



„Moravská Amazonie“ tak má i jeden smutný primát. V rychlosti, s níž pozbývá svých přírodních hodnot, svou jihoamerickou sestru totiž dokonce předčí. Někteří obyvatelé jihomoravských luhů – například mandelík hajní, želva bahenní nebo hnědásek osikový – vymřeli v nedávné době, další nepřežijí příští desetiletí.

### Jak dál pro záchranu Soutoku

Hlavní nebezpečí pro zachování cenných lužních lesů a luk znamenají

- narušení vodního režimu v důsledku nešetrných vodohospodářských zásahů: pokles hladiny podzemních vod, omezení přirozeného režimu záplav,
- současný nevyhovující způsob lesnického hospodaření.



Kde si mohu najít další informace